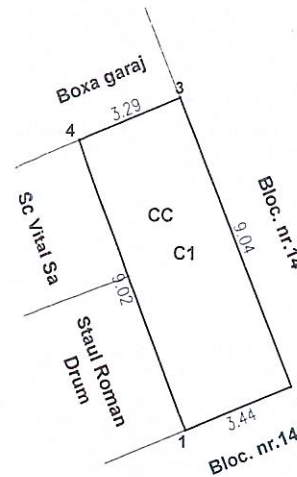
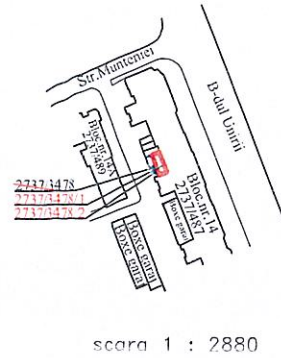
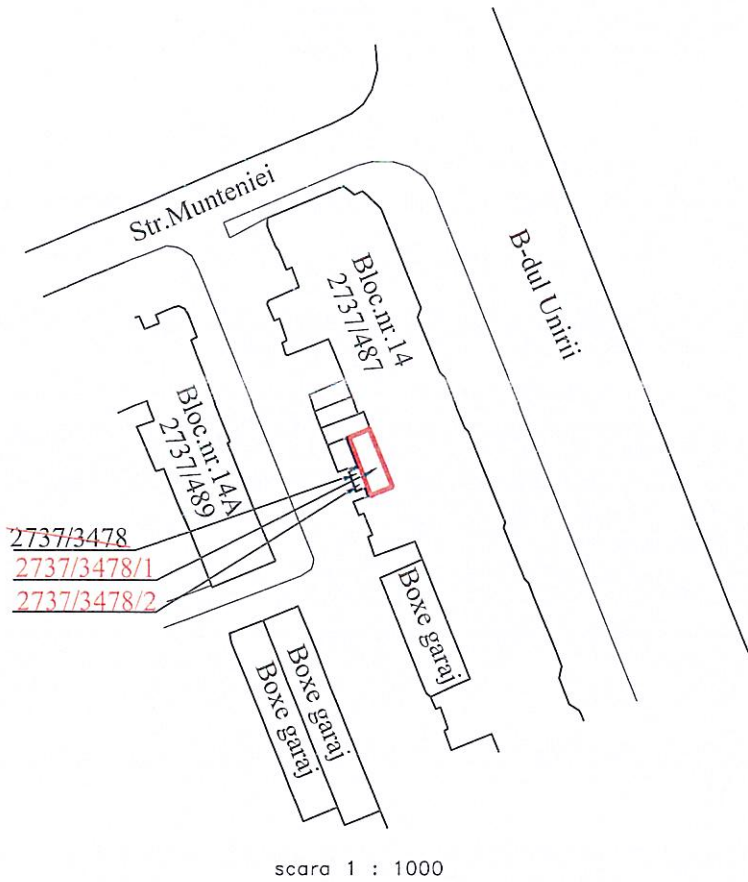


PLAN DE AMPLASAMENT SI DELIMITARE

a imobilului cuprins in CF 117687 Baia Mare
 nr. topo 2737/3478
 UAT Baia Mare
 din localitatea Baia Mare, Bld. Unirii, nr.14 - intravilan
 1 imobil - intravilan



Intocmit : SC ALCAD SURVEY SRL

Persoana juridica autorizata de ANCP si sa execute lucrari de cadastru, geodezie si cartografie. CLASA III
 Certificat de autorizare Seria: F [REDACTED]
 Persoana fizica autorizata [REDACTED] categoria B
 Certificat de autorizare Seria: RO-MM-F NR. [REDACTED]

Digitalizat si semnat electronic

Data: 2024.02.02
 08:39:02 +02'00'

Nota: Documentatia cadastrala serveste la emitere H.C.L. in vederea concesiunii terenului.

INAINTE DE DEZMEMBRARE				DUPA DEZMEMBRARE		
Nr. C.F.	Nr. topo	supraf mp.	PROPRIETAR	Nr. topo	suprafata mp.	PROPRIETAR
117687	2737/3478	40	STATUL ROMAN	2737/3478/1	30	Proprietar: MUNICIPIUL BAI A MARE Concesionar: CASTANEA VESCA SRL
				2737/3478/2	10	STATUL ROMAN
Total		40			40	

DUPA ATRIBUIRE NR. CADASTRAL

Nr. topo	suprafata Ha	mp.	Nr. CAD atribuit	supraf. mp.	PROPRIETAR
2737/3478/1	-	30		30	Proprietar: MUNICIPIUL BAI A MARE Concesionar: [REDACTED]

data
 22.02.2024